





Comune di Traona  
Provincia di Sondrio

Aggiornamento in prospettiva sismica della componente geologica del PGT  
ai sensi della D.G.R. 18 maggio 2008 n. 8/7374



### CARTA DELLA PERICOLOSITA' SISMICA LOCALE

Scala 1:10.000

#### Scenari di pericolosità sismica locale areali

-  Z4a - Zona di fondovalle e di pianura con presenza di depositi alluvionali granulari
-  Z4b - Zona pedemontana di conoide alluvionale
-  Z4b - Zona pedemontana di falda di detrito
-  Z1c - Zona potenzialmente franosa (vedi relazione ottobre 2009)

#### Scenari di pericolosità sismica locale lineari

-  Z3a - Zona di ciglio  $H > 10$  m
-  Z3b - Zona di cresta rocciosa appuntita

26 ottobre 2009

Il professionista incaricato  
Dr. geol. Enrico Cameron